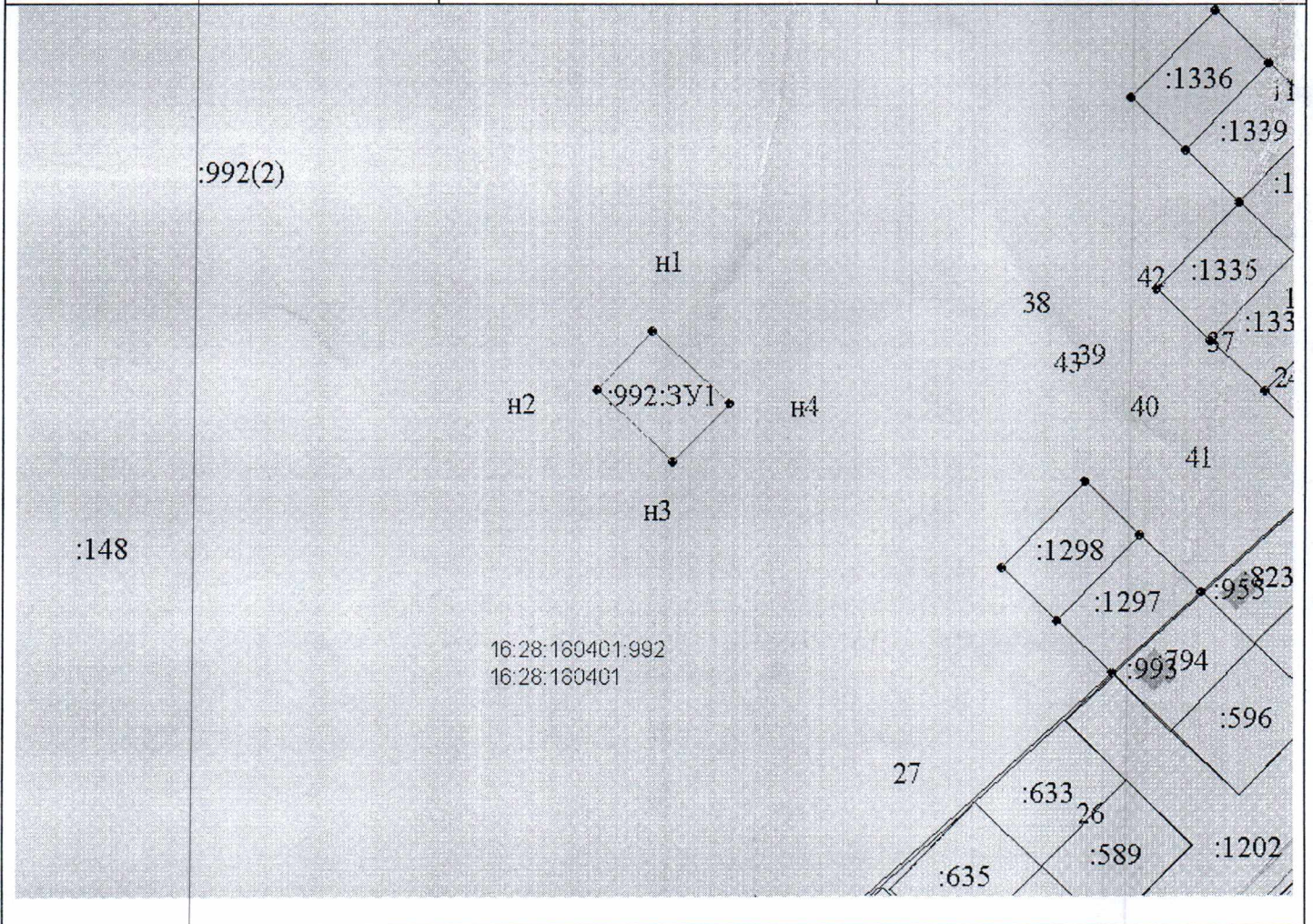


949







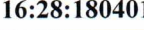
**СХЕМА
РАСПОЛОЖЕНИЯ ЗЕМЕЛЬНОГО УЧАСТКА НА КАДАСТРОВОМ ПЛАНЕ ТЕРРИТОРИИ**

| | | |
|---------------------------------------------------|-------------------|------------|
| Кадастровый или условный номер земельного участка | | |
| Площадь земельного участка | 756 кв.м. | |
| Обозначение характерных точек границ | Координаты МСК-16 | |
| | X | Y |
| н1 | 470799.10 | 2365639.88 |
| н2 | 470781.76 | 2365623.28 |
| н3 | 470759.98 | 2365646.04 |
| н4 | 470777.32 | 2365662.64 |
| н1 | 470799.10 | 2365639.88 |
| н1 | 470799.10 | 2365639.88 |



Масштаб 1:2000

Условные обозначения

| | |
|-----------------------------------------------------------------------------------|---------------------------------------------------------------------------------------------------------------------------------------|
|  | обозначение существующей части границы, имеющиеся в ГКН сведения о которой достаточны для определения ее местоположения |
|  | обозначение вновь образованной части границы, сведения о которой достаточны для определения ее местоположения |
|  | обозначение характерной точки границы, сведения о которой достаточны для определения ее местоположения |
|  | обозначение характерной новой точки вновь образованной части границы, сведения о которой достаточны для определения ее местоположения |
|  | кадастровый номер исходного, измененного или уточняемого земельного участка |
|  | обозначение образуемого путем раздела или выдела земельного участка |
|  | обозначение кадастрового квартала |